


30. Haluzická tiesňava



Haluzická tiesňava je chránený prírodný výtvar nachádzajúci sa pod zrúcaninami Haluzického kostolíka. Za chránenú bola vyhlásená v roku 1963, má 4. stupeň ochrany. Tvorí ju kaňon hlboký 50, široký 200 a dlhý 1000 metrov. Bol vytvorený eróziou Haluzického potoka. Aby sa zabránilo ďalšej erózii v rokoch 1926 – 1927 realizoval profesor Leo Skatula stabilizáciu svahov výsadbou vrbových plôtikov. Na dne tiesňavy vytvoril systém 8 murovaných prehrádzok a v dolnej časti dláždené koryto odstupňované 17 kamennými stupňami.



Záver tiesňavy stabilizoval štvormetrovou prehrádzkou. Generálne opravy sústavy sa realizovali v rokoch 1960, 1965, 1979, 1980 a 2011. Správcom Haluzického potoka je Slovenský vodohospodársky podnik š. p., kamenné prehrádzky a stupne sú majetkom štátu v správe LESY SR, š.p., odštepny závod Trenčín. V roku 2011 tu bol práve nimi otvorený okružný Lesnícky náučný chodník Haluzická strž a tiesňava bola vyhlásená za Významné lesnícke miesto.



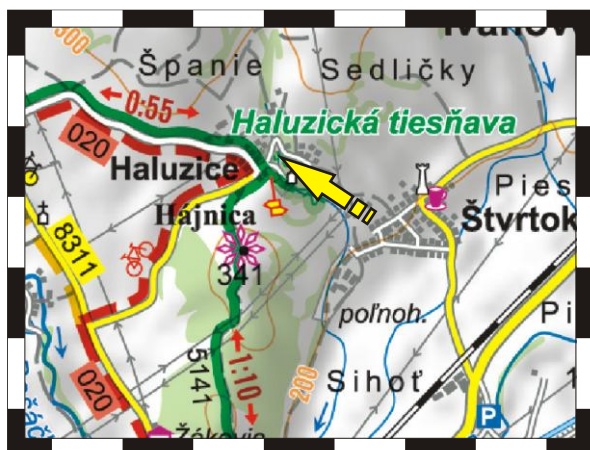


300 m

- **Pohorie:** Biele Karpaty
- **Lokalizácia:** Haluzice
- **Nadmorská výška:** 260 m n.m.
- **Prístupnosť:** voľne prístupný
- **Dostupnosť:** pešo, bicykel
- **Parkovanie autom:** v obci Haluzice



N48 49.337 E17 52.169



Zaujímavosti v okolí:

Haluzický kostolík, rozhľadňa na Hájnici, kaštieľna kaplnka Trenčianske Bohuslavice, pamiatky v Zemianskom Podhradí a Bošáci, Bošácka dolina, rozhľadňa na Veľkom Lopeníku

FOND MIKROPROJEKTOV

